



**La traversée vers le Royaume-Uni est très dangereuse, ces informations peuvent vous sauver la vie**



N'essayez pas sans moteur



Faites attention au brouillard et aux vents supérieurs à 10 noeuds



Restez à distance des navires. Ils produisent des grosses vagues et ne vous voient pas



N'essayez pas si les vagues sont supérieures à 0,5 mètres




Ne quittez jamais le bateau ou n'essayez jamais de nager



En mer, il fait plus froid et il y a plus de vent que sur terre.

## Vérifiez la météo et les vagues sur WINDY avant de partir

La traversée peut durer 8 à 10 heures et le temps peut changer rapidement



**POUR LES SECOURS**  
**APPELEZ LE 112**



- Le 112 devrait fonctionner même si votre téléphone n'a pas de réseau téléphonique
- Dites que vous êtes en mer et que vous avez besoin de secours
- Si vous captez le réseau français, composez le 196 pour parler directement aux garde-côtes français

## PLUS D'INFOS

Sur la sécurité en mer et la préparation de votre voyage

Sur la météo dans le détroit de Douvres

Sur l'asile au Royaume-Uni

[t.ly/z7hb](https://t.ly/z7hb)



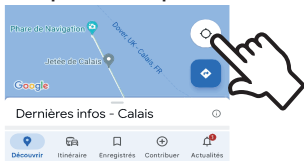
# COMMENT ENVOYER VOTRE POSITION GPS QUAND VOUS APPELEZ À L'AIDE

D'abord, assurez-vous que **1** votre localisation est activée dans vos paramètres

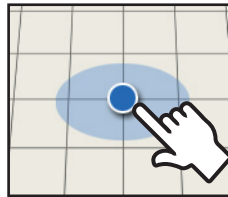


**X** **SANS RÉSEAU ou données mobiles** : le GPS fonctionne toujours et vous pouvez toujours appeler le 112 !

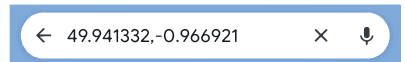
**2** Ouvrez Google Maps ou une application similaire. Appuyez sur le bouton 'cible' de votre position. Cela peut prendre du temps, mais votre position apparaîtra sous la forme d'un point bleu. Même en mer, il indique votre position !



**3** Appuyez et maintenez votre doigt sur ce point bleu pour épingler en rouge votre position actuelle




**4** Vos coordonnées GPS devraient apparaître en haut de votre écran. Si ce n'est pas le cas, elles sont en bas de votre écran.



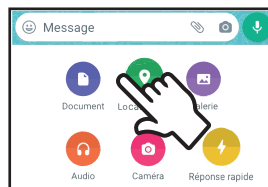
**5** Donnez ces chiffres par téléphone lorsque vous appelez à l'aide. Énoncez lentement et clairement tous les chiffres et symboles (-, ", ' °)

**✓** **AVEC DU RÉSEAU ET DES DONNÉES MOBILES** : utilisez Whatsapp pour envoyer votre position

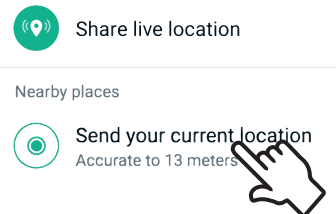
**2** Dans le message avec la personne à qui vous voulez envoyer votre position, appuyez sur le symbole 'Trombone'



**3** Appuyez sur le symbole 'Localisation'



**4** Envoyez votre position actuelle, PAS votre position en direct



## APPELEZ TOUJOURS LE 112 EN PREMIER

Si les secours n'arrivent pas ou vous êtes victimes de refoulement en mer, vous pouvez appeler **Alarm Phone au 00 33 4 86 51 71 61**