



ወደ ዩኬ መሄድ እጅግ አደገኛ ነው፤
ይህ መረጃ ህይወትዎን ሊያተርፍ ይችላል።



ያለ ሞተር ጉዞ
አያድርጉ።



ከመርከቦች
መራቅ
ይኖርብዎታል።
ከፍተኛ ማእበል
ሊያስነሱ
ስለሚችሉ
አያዩዎትም።



በባሕር ላይ
ቅዝቃዜ ያለና
ከመሬት
የበለጠ
ንፋሳማ
ነው።




ቀደም ብለው
የአየር ሁኔታን
ያረጋግጡ።
ከ 10 ኖቶች
በላይ ከሆነ
ጭጋግና ንፋስ
ይጠንቀቁ።



ማእበሉ ከ
0.5 ሜትር
በላይ ከሆነ ጉዞ
አያድርጉ።



በጭራሽ
ከጀልባው
አይውረዱ
ወይም
ለመሞኘት
እንዳይሞክሩ።



📞 ለነፍስ አድን ጥሪ ወደ 112 ይደውሉ

ስልክዎ ሲግናል ባይኖረውም 112 ይሰራል።

ወደ 112 ሲደውሉ በባህር ላይ እንዳሉና የነፍስ
አድን እገዛ እንደሚፈልጉ ይናገሩ

ስልክዎ የፈረንሳይ ኔት-ወርክ የሚኖረው ከሆነ ወደ
196 በቀጥታ በመደወል ከፈረንሳይ የባህር ዳርቻ
ጠባቂ ጋር ይነጋገሩ

ይህንን ኮድ ለሚከተሉት
ሁኔታዎች ይቃኙ፡

በባህር ደህንነት ላይ መረጃና
ለጉዞ መዘጋጀት

የጀልባ ሞተርን እንዴት እንደገና
ማስጀመር እንደሚቻል

የዩኬ የጥገኝነት መረጃ

በዶቨር ስትሬት ውስጥ ካለው
የአየር ሁኔታ ጋር አገናኞች



Amharic

GPS

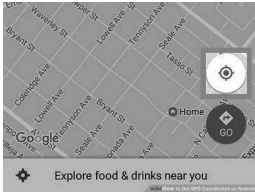
ለእርዳታ ሲደውሉ የ GPS ቦታዎን ይሰጡ!



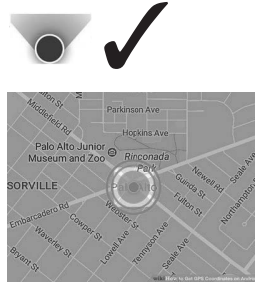
ያለ ሲግናል ወይም ዳታ GPS መስራት የሚቻል ሲሆን አሁንም ወደ 112 መደወል ይችላሉ!

1 "አካባቢ" መብራቱን ያረጋግጡና **GoogleMaps** ወይም ተመሳሳዩን ይክፈቱ

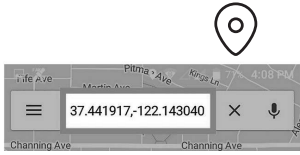
2 የኢላማ ቁልፉን ይጫኑ። የተወሰነ ጊዜ ሊወስድ ቢችልም ነገር ግን ያሉበት አካባቢ ሰማያዊ ነጥብ ሆኖ ይታያል። በባህር ላይ እንኳን ቢሆን ይህ ነጥብ የእርስዎ ትክክለኛ ቦታ ነው!



3 አሁን ባሉበት ቦታ ላይ "ፒን ለማድረግ" ይህንን ሰማያዊ ነጥብ ተጭነው ይያዙ።



4 የእርስዎ GPS መጋጠሚያዎች በመመልከቻ ገጽዎ የላይኛው ክፍል ላይ መምጣት አለባቸው። ካልሆነ እነሱን ለመፈለግ ወደ ታች ያንሸራቱ።



5 እርዳታ ለማግኘት ሲደውሉ እነዚህን ቁጥሮች በስልክ ይሰጡ። ሁሉንም ቁጥሮችና ምልክቶች (-, ", ' °) በእርጋታና በግልጽ ይገንጹ።



ዳታ የሚኖርዎት ከሆነ በቀላሉ አካባቢዎን ለመላክ WhatsApp ን ይጠቀሙ

1 "አካባቢ" መብራቱን ያረጋግጡና **WhatsApp** ን ይክፈቱ

2 አካባቢዎን እንዲቀበሉት ከሚፈልጉት ሰው ጋር በመልእክቱ ላይ የፔፐርክሊፕ አደውን ይንኩ



3 የአካባቢ ምልክቱን ይጫኑ



4 አሁን ያሉበትን ቦታ እንጂ የቀጥታ መገኛዎትን አይደለም!



ሁልጊዜ መጀመሪያ ወደ 112 ይደውሉ። የነፍስ አድኑ ካልመጣ ወይም ወደ ኋላ እየተገፉ ከሆነ ወደ ማንቂያ ስልክ 00 33 4 86 51 71 61 ላይ መደወል ይችላሉ